

















- JELMAGYARÁZAT:**
-  meglévő útburkolat széle
 -  meglévő útszegély belső él
 -  meglévő megmaradó útburkolati jel
 -  meglévő megszűnő útburkolati jel
 -  tervezett kiemelt szegély belső éllel
 -  tervezett süllyesztett szegély belső éllel
 -  tervezett "K" szegély belső éllel
 -  tervezett kerékpár forgalmi út szegély
 -  tervezett útburkolati jel
 -  tervezett kerékpár forgalmi út burkolati jel
 -  tervezett út / kerékpárút tengely
 -  tervezett útburkolat építés
 -  tervezett aszfalt járda építés
 -  tervezett látáskorlátozottak részére burkolat
 -  meglévő KRESZ tábla
 -  tervezett KRESZ tábla

File neve: Helyszínrajz_Kondorosi_út_forgtechn_mod.dwg

Munkaszám: 0121.	Rajzsorszám: U-2.2m	Dátum: 2021.május 07.	Méretarány: 1:500
---------------------	------------------------	--------------------------	----------------------

A munka megnevezése:
Budapest XI. kerület Kondorosi út Budafoki út és Tétényi út közötti szakaszának engedélyezési és kiviteli terve

Munkarész:
Helyszínrajz II. 0+731.12-1+339.58 km. szelvény között

Megbízó:
Budapest Főváros XI. Kerület Újbuda Önkormányzata
1113. Budapest Bocskai út 39-41.

Felolós tervező: Szálka Miklós 01-1012 KE-K	Tervező: Szálka Miklós Eltérő: Imecs Anikó	Ellenőrző: Könczey Gábor	Ügyvezető ig.: Könczey Gábor
---	---	-----------------------------	---------------------------------

KORLÁTOLT FELELŐSSÉGŰ TÁRSASÁG
1034 BUDAPEST SZOMOLNOK U. 14. TEL: 250-50-64
www.proubekt.hu